







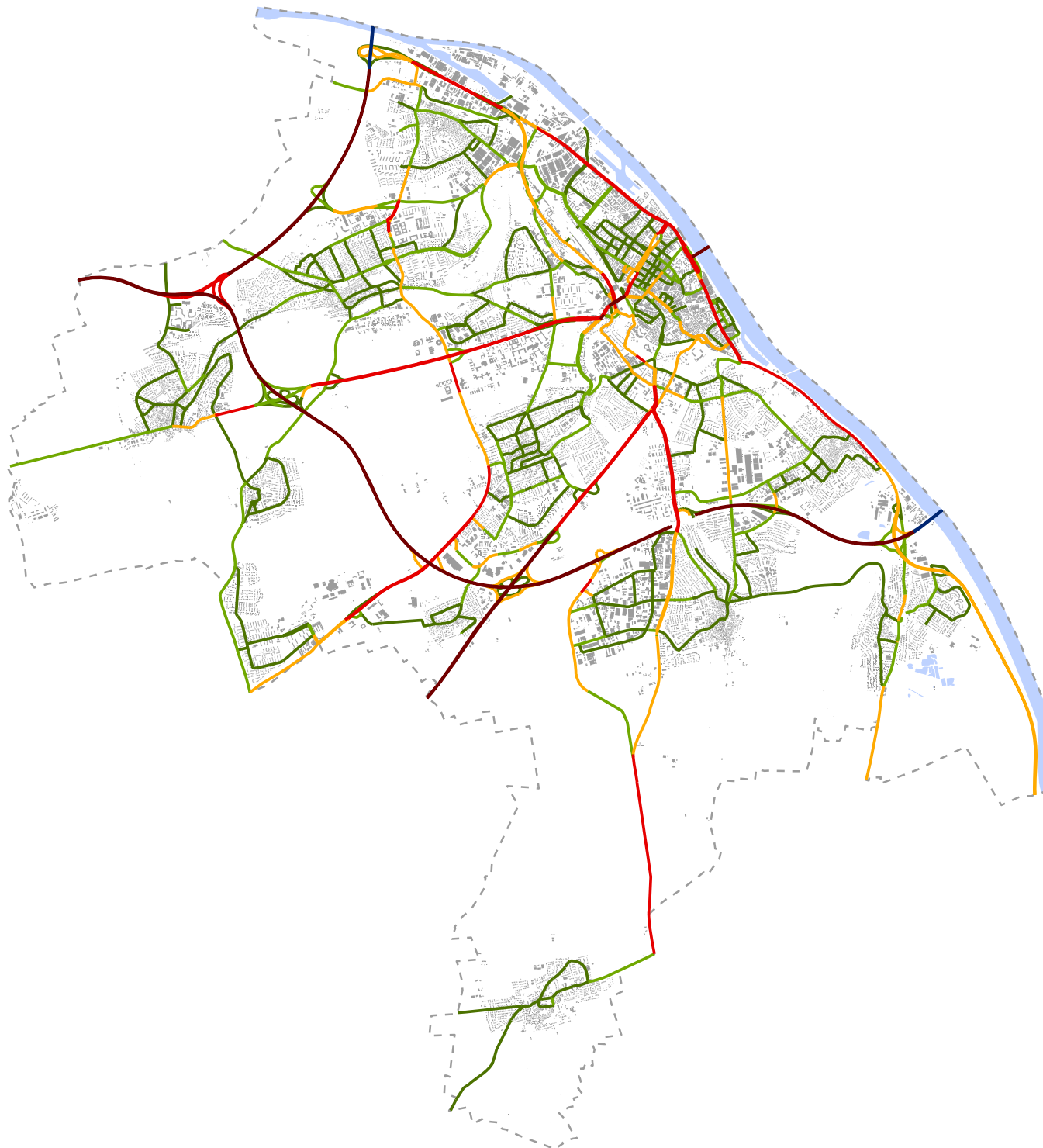
Stadt Mainz Lärmaktionsplan

Karte 10

Kfz-Verkehrsbelastungen im Kartierungsnetz

DTV in Kfz/24h im Querschnitt

-  bis 5.000
-  > 5.000 bis 10.000
-  > 10.000 bis 20.000
-  > 20.000 bis 40.000
-  > 40.000 bis 80.000
-  > 80.000 bis 90.000



Datengrundlage

Lärmkartierung, Stadt Mainz / Accon 2012
Korrektur, Stadt Mainz 2013

Kartengrundlage

Straßennetz, Gebäudegeometrien der
Lärmkartierung, FNP, Stadt Mainz 2012

Stand August 2013

0 0,5 1 1,5 2 2,5
km



LK Argus
Berlin • Hamburg • Kassel

Ludwig-Erhard-Straße 8 • D-34131 Kassel
Tel. 0561.31 09 72 80 • Fax 0561.31 09 72 89
kassel@LK-argus.de • www.LK-argus.de