






Planzeichenlegende

-  Grenze des räumlichen Geltungsbereiches der Änderung
-  Gewerbliche Bauflächen
(§ 5 Abs. 2 Nr. 1 BauGB und § 1 Abs. 1 Nr. 3 BauNVO)
-  Flächen für den Gemeinbedarf, Schule
(§ 5 Abs. 2 Nr. 2 BauGB)
-  Landespflegerische Ersatz- und Ausgleichsfläche als Gemeinschaftsanlage (§ 5 Abs. 2 Nr. 10 BauGB und § 17 LPflG)
-  Umgrenzung der Flächen (Altlastenstandorte), deren Böden erheblich mit umweltgefährdenden Stoffen belastet sind oder bei denen der Verdacht einer Belastung besteht
(§ 5 Abs. 3 Nr. 3 und Abs. 4 BauGB)

Grundlage der Flächennutzungsplanänderung ist der wirksame Flächennutzungsplan der Stadt Mainz vom 24.05.2000. Die die Flächennutzungsplanänderung umgebenden Nutzungsdarstellungen sind in der Planzeichenlegende zum Flächennutzungsplan erläutert. Der wirksame Flächennutzungsplan kann bei der Stadtverwaltung Mainz, Stadtplanungsamt, Zitadelle, Bau A, sowie im Intranet der Stadt Mainz eingesehen werden.

Im Bereich des Bebauungsplanes "Nördlich des Henkackerweges (He 115)"

Planbestandteil	Dateiname	Stand	Ort / Pfad
Plan, Legende, Layout	FNP.dwg	17.11.99	CAD SG2-Projekte\He 115\
Digitale Stadtgrundkarte	Stadtkarte.dwg	11.11.99	CAD SG2-Projekte\He 115\

Verfahren	Genehmigung
1. Änderungsbeschluss durch den Stadtrat gemäß § 2 Abs. 1 BauGB	Datum 15.12.1999
2. Ortsübliche Bekanntmachung des Aufstellungsschlusses gemäß § 2 Abs. 1 BauGB	21.12.1999
3. Ortsübliche Bekanntmachung der Bürgerbeteiligung	21.12.1999
4. Bürgerbeteiligung gemäß § 3 Abs. 1 BauGB keine Auslegung vom ... bis ...	11.01.2000
5. Beschluss zur öffentlichen Auslegung mit Erläuterungsbericht gemäß § 3 Abs. 2 BauGB	04.05.2000
6. Ortsübliche Bekanntmachung des Ortes und der Dauer Auslegung vom 23.05.2000 bis 26.06.2000	15.05.2000
7. Beschluss zur erneuten (eingeschränkten) öffentl. Auslegung gemäß § 3 Abs. 3 BauGB aufgrund der Änderung des Flächennutzungsplanentwurfes	
8. Ortsübliche Bekanntmachung des Ortes und der Dauer Erneute (eingeschränkte) Auslegung vom ... bis ...	
9. Beschluss über die Änderung durch den Stadtrat gemäß § 6 Abs. 6 BauGB	23.08.2000
10. Genehmigung der höheren Verwaltungsbehörde gemäß § 6 Abs. 1 BauGB	09.11.2000
11. Ausfertigung	17.11.2000
12. Bekanntmachung der Erteilung der Genehmigung und der Wirksamkeit gemäß § 4 Abs. 5 BauGB	16.05.2001

Genehmigt gemäß § 6 Abs. 1 BauGB
Land Rheinland-Pfalz
Struktur- und Genehmigungsdirektion Süd
Neustadt a.d. Weinstr., den 9. Nov. 2000
im Auftrag
LS gez.: A.Spatz

Bearbeiter/in	Robbel				
Zeichner/in	Steglich	11.11.99	geänd.: 17.11.99		
Abteilungsleiter/in	Ingenhron		02.03.2000		
Amtsleiter	31.08.2000	Mainz	31.08.2000	Ausgefertigt Mainz 17.11.2000	
gez.: Feßenmayr		gez.: Schuler	Bürgermeister		
		gez.: Beutel	Oberbürgermeister		